

## ANTECEDENTES DEL LIBRO

En la gestión 1998, salió a luz la primera edición de lujo del libro "Hidrografía de Bolivia", la misma que fue agotada a los dos años de su publicación; por ésta razón y con el fin de continuar satisfaciendo la amplia demanda existente, en la gestión 2001 se presentó a los usuarios la información del mencionado libro en formato digital contenido en un CD interactivo, el cual a la fecha continua a la venta.

En esta ocasión y luego de mejorar sustancialmente la información contenida en la 1ra. Edición, nos complacemos en presentar a la sociedad boliviana a la que nos debemos, la 2da. Edición del libro "Hidrografía de Bolivia", anhelando llegar a la mayoría de la población estudiantil, profesional y público en general, así como también, al exterior del país, para que aprecien la riqueza hidrográfica de nuestro país, contribuyendo de esta manera con información descriptiva, fotografías y datos de interés, para que la sociedad en su conjunto tomen conocimiento de la información correspondiente a los cursos y espejos de agua.

Esta 2da. Edición, es el fruto del esfuerzo de todos aquellos que contribuyeron a la creación de un Banco de Datos, sobre la cual el contenido del libro se respalda, información que ha sido generada del conocimiento y experiencia del personal del Servicio Nacional de Hidrografía Naval.

**"Hidrografía de Bolivia" es....**



**.... un testimonio vivo, elaborado con mucho esfuerzo, para conocer la diversidad hidrográfica de Bolivia.**

### **PEDIDOS:**

**Dirección:** Calle Cuba No. 1260, entre Guatemala y San Salvador, Miraflores, La Paz - Bolivia

**Casilla:** 5962

**Tel.:** (00591-2) 2227459 – 2229307

**Fax:** (00591-2) 2225128

**Web:** [www.hidronav.org.bo](http://www.hidronav.org.bo)

**E - mail:** [hidronav@alamo.entelnet.bo](mailto:hidronav@alamo.entelnet.bo)

**Costo:** 90 Bs.

**OFICINA REGIONAL :** Trinidad (Beni)

**OFICINA REGIONAL :** Puerto Suárez (SCZ)



**MINISTERIO DE DEFENSA NACIONAL  
SERVICIO NACIONAL DE HIDROGRAFIA NAVAL**

**LA PAZ - BOLIVIA**

**2da. Edición Libro  
*Hidrografía de Bolivia***



Es un libro de carácter técnico – educativo, con información útil para estudiantes de colegios y universidades, profesionales y autoridades, relacionados al medio acuático superficial.

Cuenta con fotografías a todo color de W. Kenning, mapas de Bolivia, cuencas y sub cuencas hidrográficas, que grafican el libro para un mejor entendimiento del lector.

Describe también en forma detallada las características hídricas de cada río en las tres cuencas hidrográficas de Bolivia; además contiene información sobre el balance hídrico superficial y otros datos de interés general.

## RESUMEN

El contenido de esta edición se encuentra estructurado en cinco capítulos, aclarando al estimado lector, que para la descripción de los diferentes cursos de agua, se ha partido del curso inferior de los mismos, subiendo hasta sus nacientes. En relación a los afluentes, éstos se describen primeramente los que se encuentran en la margen derecha, posteriormente los correspondientes a la margen izquierda, considerando para este último aspecto, el sentido del flujo de agua.

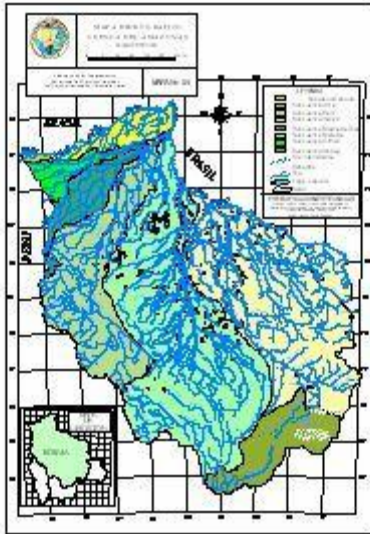
El Primer Capítulo, brinda información general de nuestro país, haciendo breve referencia a sus aspectos generales, tales como: creación, ubicación geográfica, superficie, límites, forma de gobierno, división político-administrativa, población, religión, orografía, clima y una explicación de la división de las cuencas.

El Segundo Capítulo, está destinado a la cuenca más extensa de nuestro territorio que corresponde a la del Amazonas, la que para una mejor comprensión, ha sido dividida en ocho sub cuencas: Acre, Abuná, Orthon, Madre de Dios, Beni, Mamoré, Itenez e Izozog.

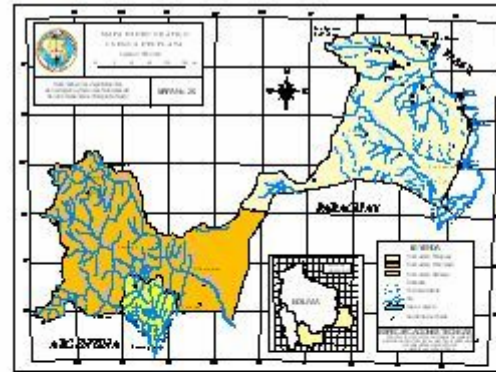
El Tercer Capítulo, describe a la cuenca Del Plata, la que ha sido dividida en tres sub cuencas: Paraguay, Pilcomayo y Bermejo.

El Cuarto Capítulo, está referido a la cuenca Cerrada o Lacustre, con cinco sub cuencas: Titicaca, Desaguadero, Poopó, Coipasa y Uyuni.

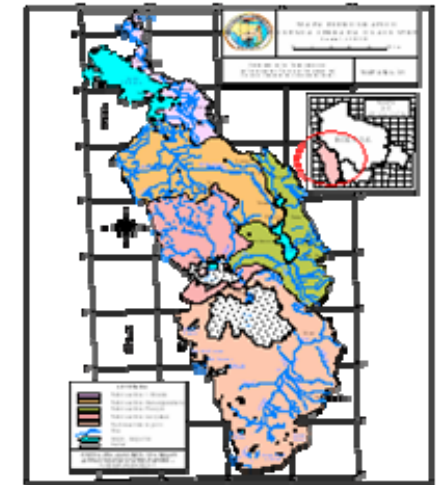
En el Quinto Capítulo, se detalla información referida al Balance Hídrico de Bolivia, Cuadro de Distancias, Datos de Navegabilidad y el Índice de Cursos y Espejos de Agua contenidos en esta edición.



Puente Almacén sobre el río



Puerto Busch, río Paraguay, Santa



Río Desaguadero, La